



Gravellona Toce (VB) – Basilica di Superga (TO)

Domenica 15 giugno 2014

Km 136

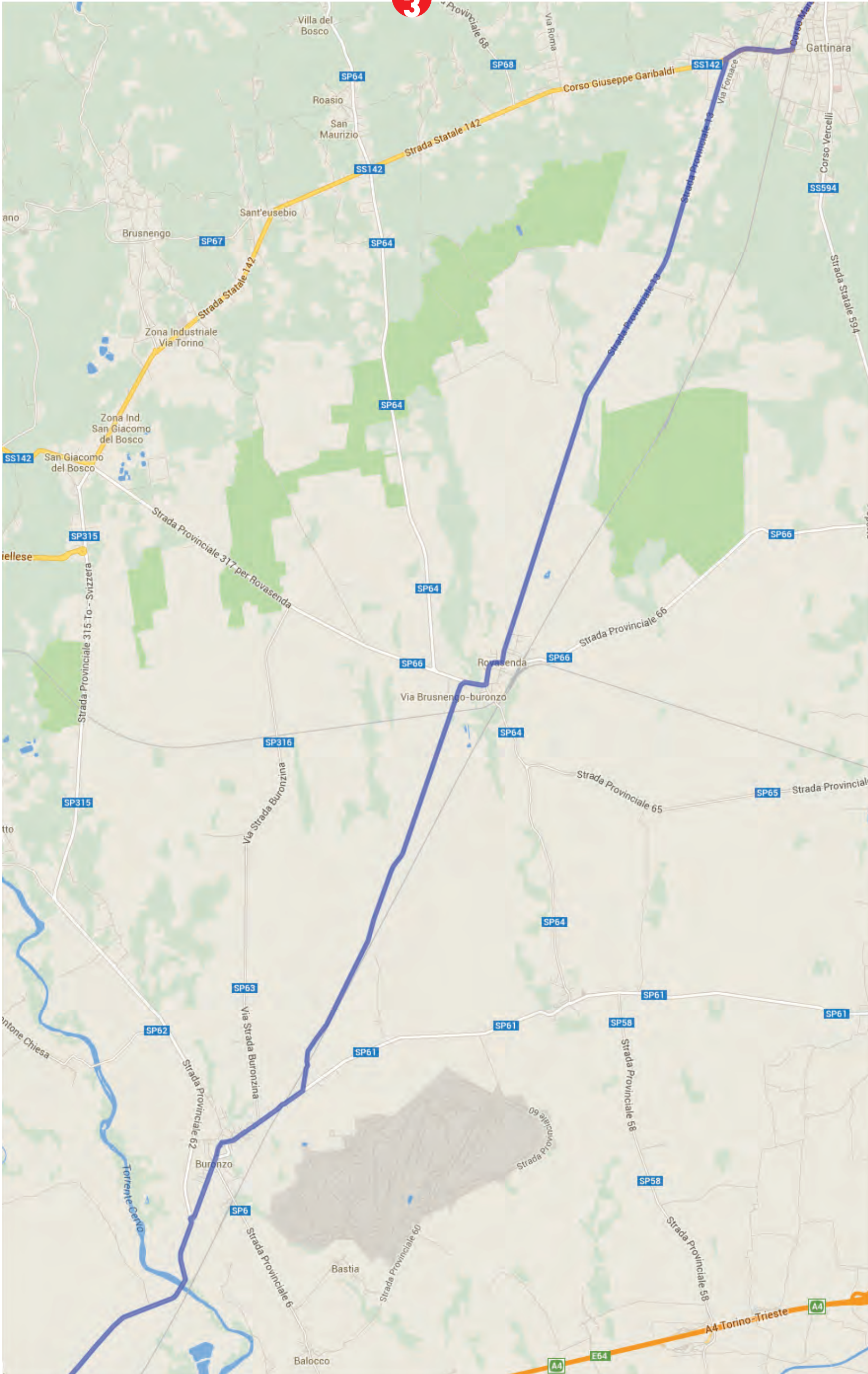
1

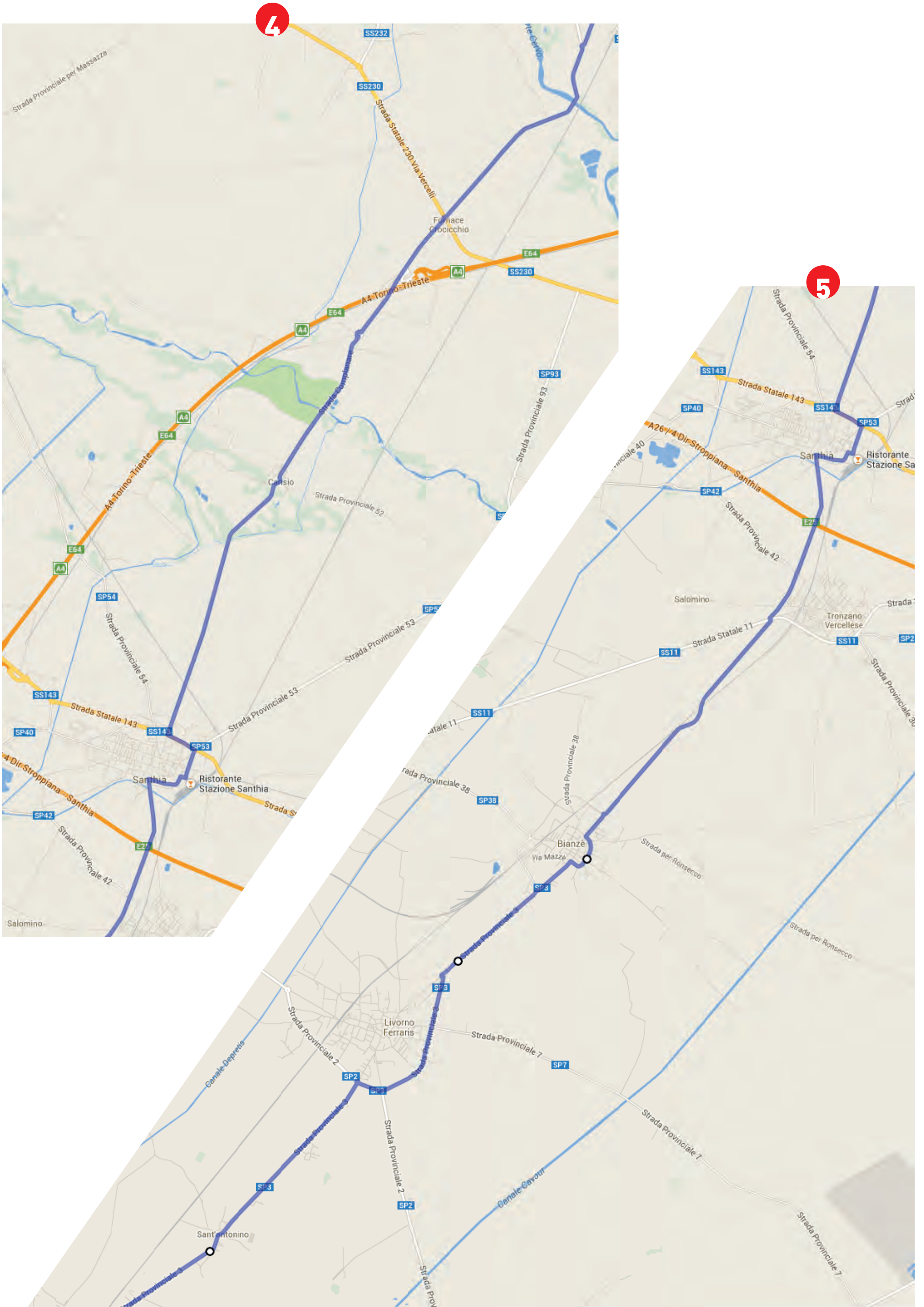


2

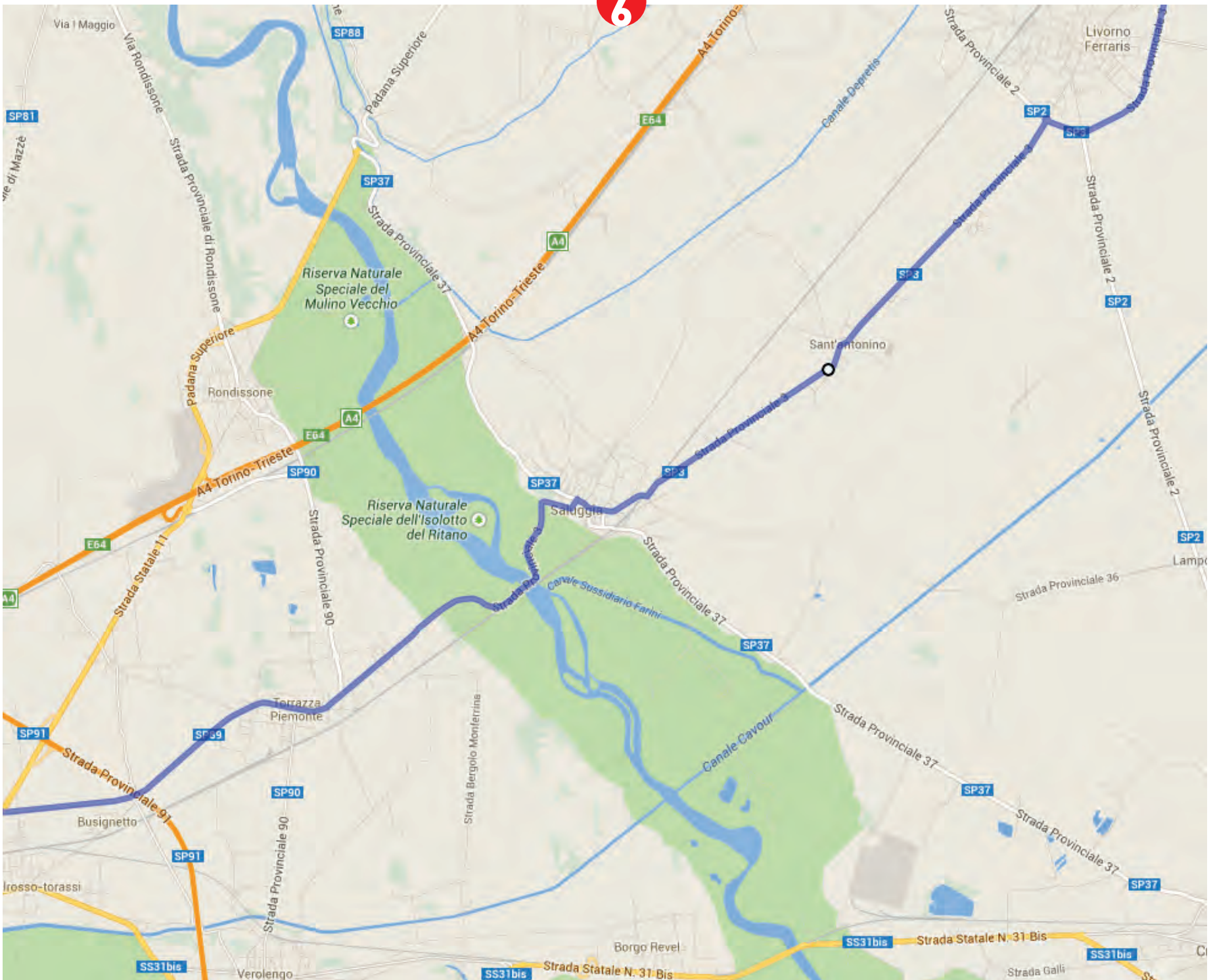


3

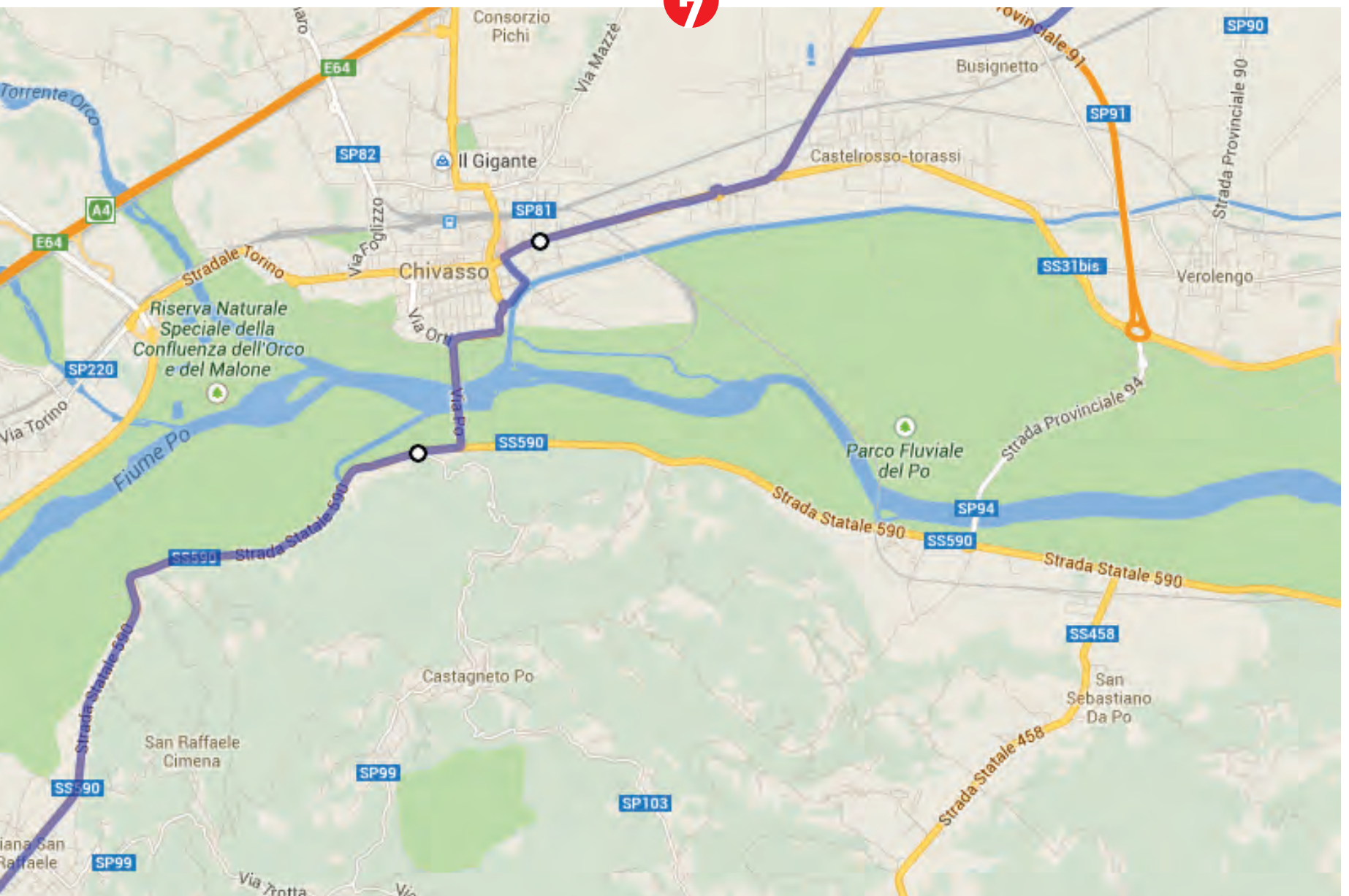


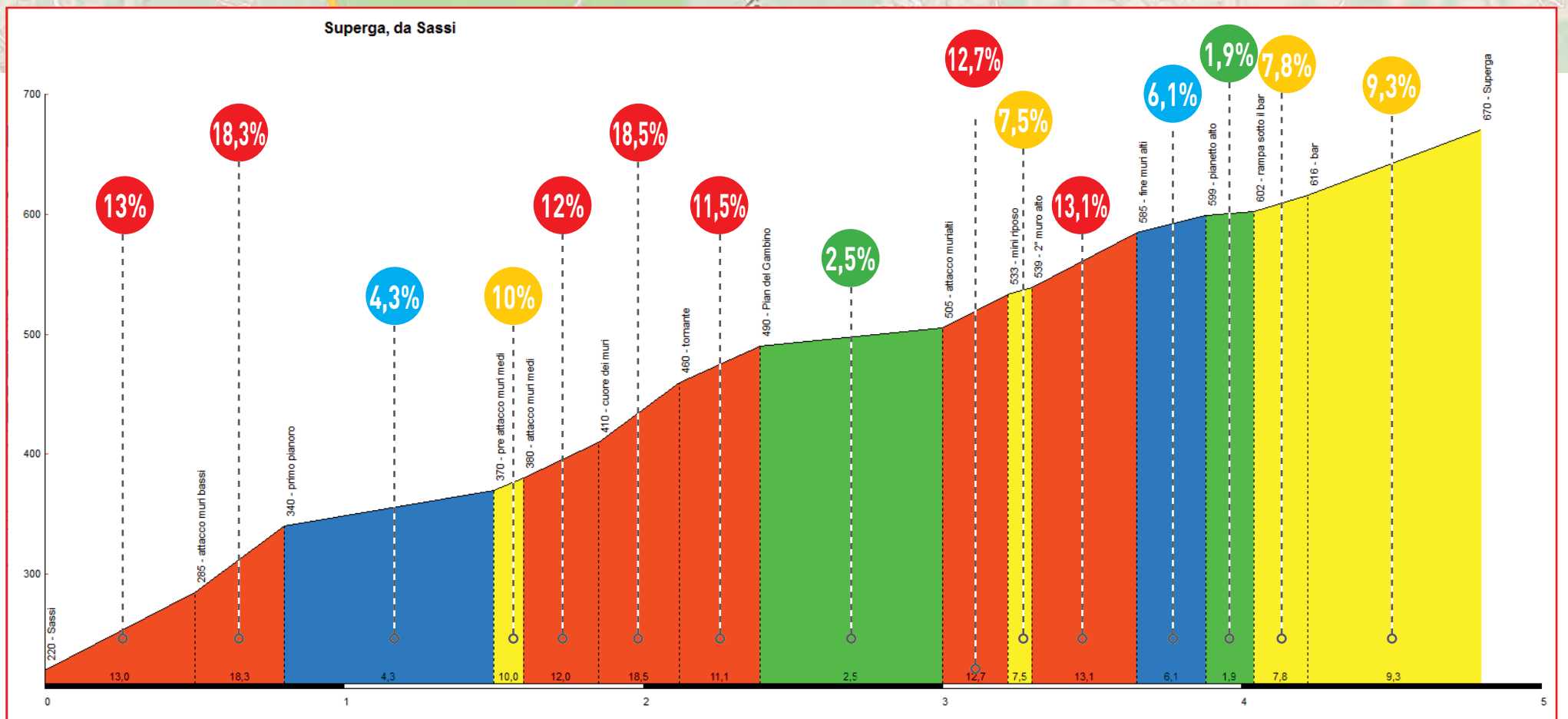


6



7





Superga (Basilica di) da Sassi

Prodigiosa al cospetto della basilica
 quota massima (m): 670
 dislivello complessivo (m): 550
 lunghezza (km): 5
 difficoltà: ::
 località partenza: Sassi (Torino, TO)
 copertura della rete cellulare
 Vodafone : 90% di copertura
 Contributori: bertugeo
 Ultima revisione: 31/3/2013

accesso:
 da Corso Casale, Torino
 note tecniche:
 Salita impegnativa, con un dislivello di 550 m in 5km, con pendenze quasi sempre oltre il 10% (sono pochi i tratti poco pendenti), lunghi tratti al 13% e altri al 18%. Una classica!
 descrizione itinerario:
 La salita alla basilica si divide in tre tratti molto duri intervallati da altri meno impegnativi che permettono di rifiatere un po'. Si parte subito al 13% e poi al 18%. Breve riposo, poi di nuovo al 12% e al 18% e ancora 11%. Tratto di riposo e poi ultimi 2km prima al 13% fino al bivio per Baldissero e poi al 10% nell'ultima rampa prima del piazzale della Basilica
 altre annotazioni:
 Salita percorsa più volte durante la Milano-Torino.
 Dal piazzale si ha una vista impareggiabile sia sulla pianura torinese, sulle alpi, sull'astigiano.

